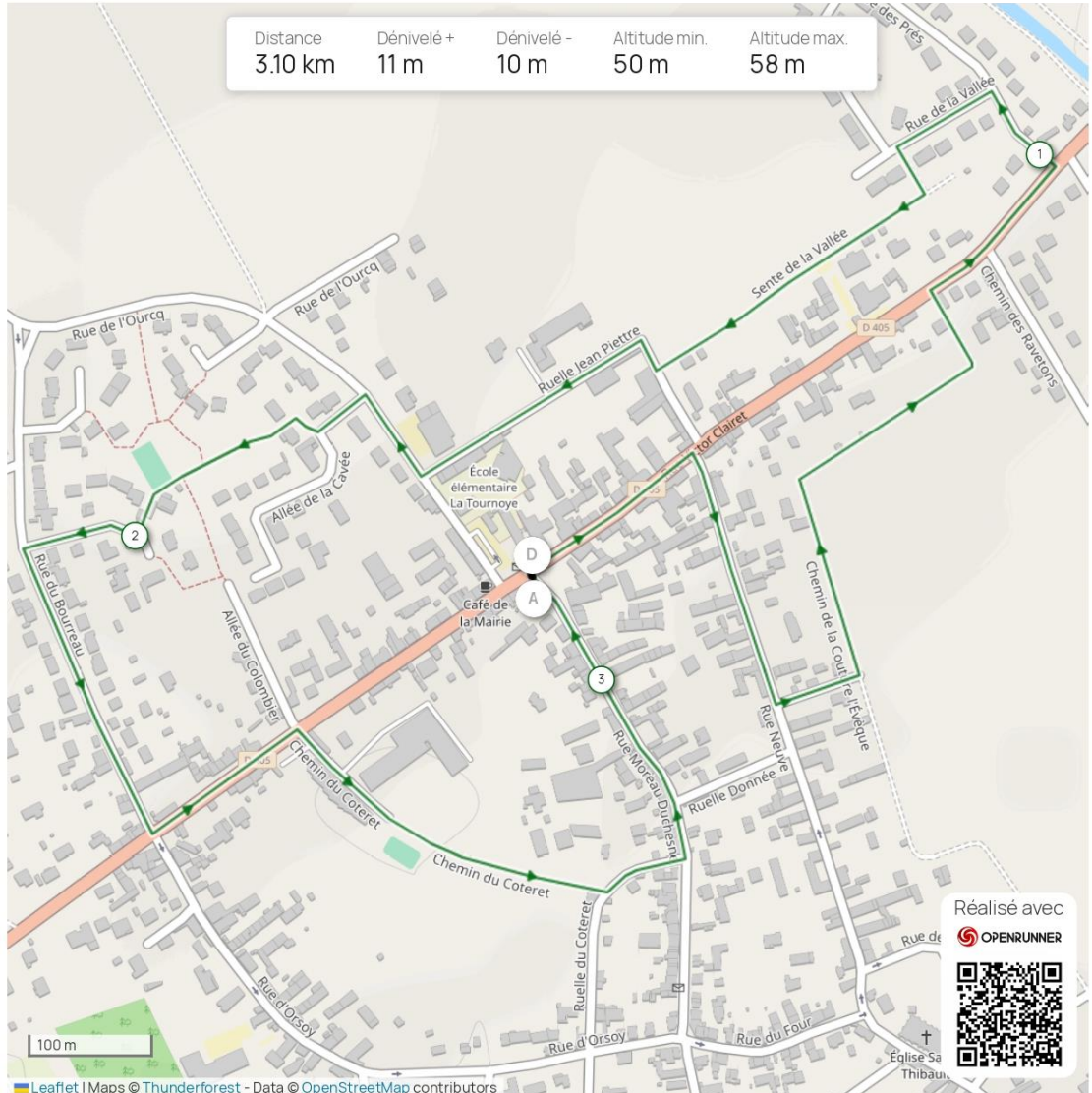


Parcours Vitalité

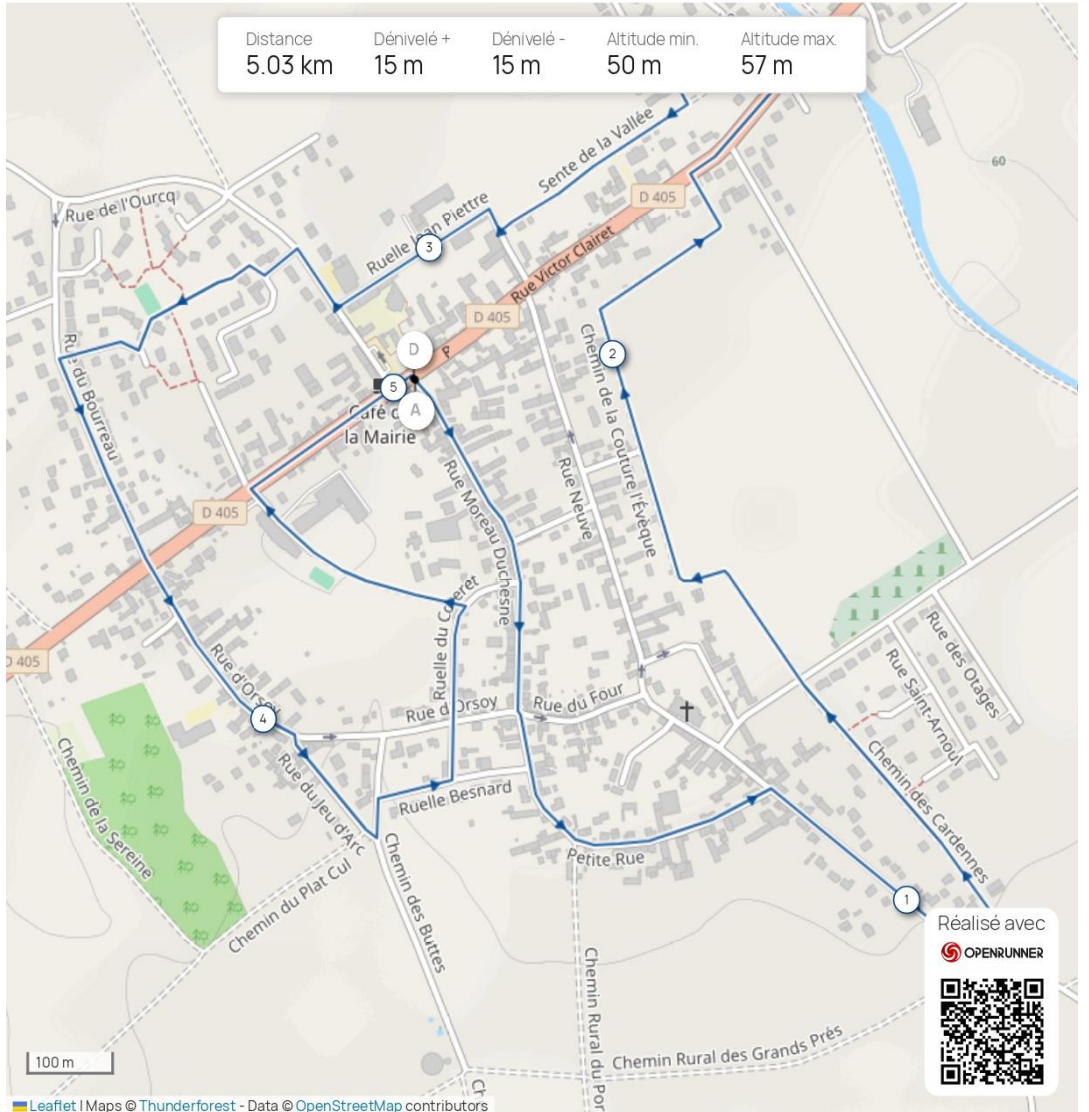
Distance	Dénivelé +	Dénivelé -	Altitude min.	Altitude max.
3.10 km	11 m	10 m	50 m	58 m




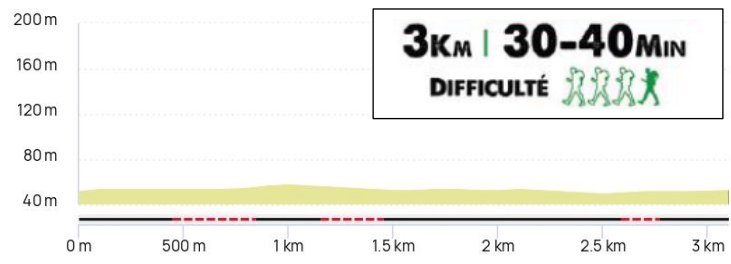
Réalisé avec
OPENRUNNER

Parcours Urbain

Distance	Dénivelé +	Dénivelé -	Altitude min.	Altitude max.
5.03 km	15 m	15 m	50 m	57 m



Réalisé avec
OPENRUNNER

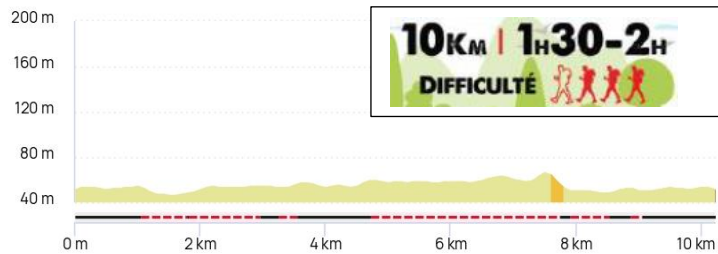


Parcours La Ravetonne

Distance 10.23 km
Dénivelé+ 52 m
Dénivelé- 52 m
Altitude min. 47 m
Altitude max. 67 m



Leaflet | Maps © Thunderforest - Data © OpenStreetMap contributors



Parcours Entre Deux Eaux

Distance 15.19 km
Dénivelé+ 112 m
Dénivelé- 111 m
Altitude min. 46 m
Altitude max. 120 m



Leaflet | Maps © Thunderforest - Data © OpenStreetMap contributors

